INFORMACIÓN IMPORTANTE

BeRogaine 3.0

22 de mayo

S.D. Correcaminos Orientación

Índice

Formulario acreditación online 📋 **3**

Protocolo COVID detallado 🦠😷 **3**

Prohibido cruzar o circular por la carretera ❌🛣️ **6**

Teléfonos de emergencia 🚨 **7**

Sistema de cronometraje ⏱️ **7**

Descripciones de control 🧾 **7**

Previsión meteorológica e hidratación ☀️🥵 **8**

Cartografía somera zona noroeste 🗺️ **8**

Organizadores ⚒️ **9**

Patrocinadores y colaboradores 🤝 **9**

Ubicación centro de competición BeRogaine 3.0 📌

👉 **Hortunas - Requena (Valencia)**

LAT 39.3923761148994, LON -1.0457080014266737

BeRogaine 3.0

22 de mayo

S.D. Correcaminos Orientación

Formulario acreditación online 📋

Recordamos que para participar en el BeRogaine 3.0 será necesario que completes este formulario antes del viernes 21 de mayo a las 19:00.
Aquel que participe tanto en la prueba del sábado como en la del domingo, deberá cumplimentar sendas acreditaciones por separado.

▶️ Formulario OBLIGATORIO acreditación online participantes BeRogaine 3.0

Protocolo COVID detallado 🦠😷

La organización del Orientaventura Requena 2021 seguirá en todo momento los protocolos COVID establecidos por las autoridades sanitarias y deportivas:

▶️ Protocolo COVID FEDO 🔗
▶️ Protocolo COVID FEDOCV 🔗

😷 Se recuerda que el **uso de la mascarilla es obligatorio en todo momento**, solo podrá retirarse una vez se pase por el triángulo de salida hasta justo en el momento de picar la baliza de meta.

Es muy importante que la **mascarilla se guarde en algún bolsillo, bolsa, mochila** durante la carrera y nunca se deje colgando o puesta en el brazo. Así evitaremos tener el bosque lleno de mascarillas.

🌡️ Existirán **controles de temperatura** a los participantes para poder acceder a la zona de competición.

En caso de que algún participante tenga una **temperatura de 37,5ºC o mayor, no podrá acceder al centro de competición ni por tanto participar en la prueba**.

👋 Una vez hayáis **finalizado la competición** y recogido vuestros tiempos parciales, habrá que **abandonar la zona de competición**, evitando en todo momento las aglomeraciones.

Salida BeRogaine 3.0

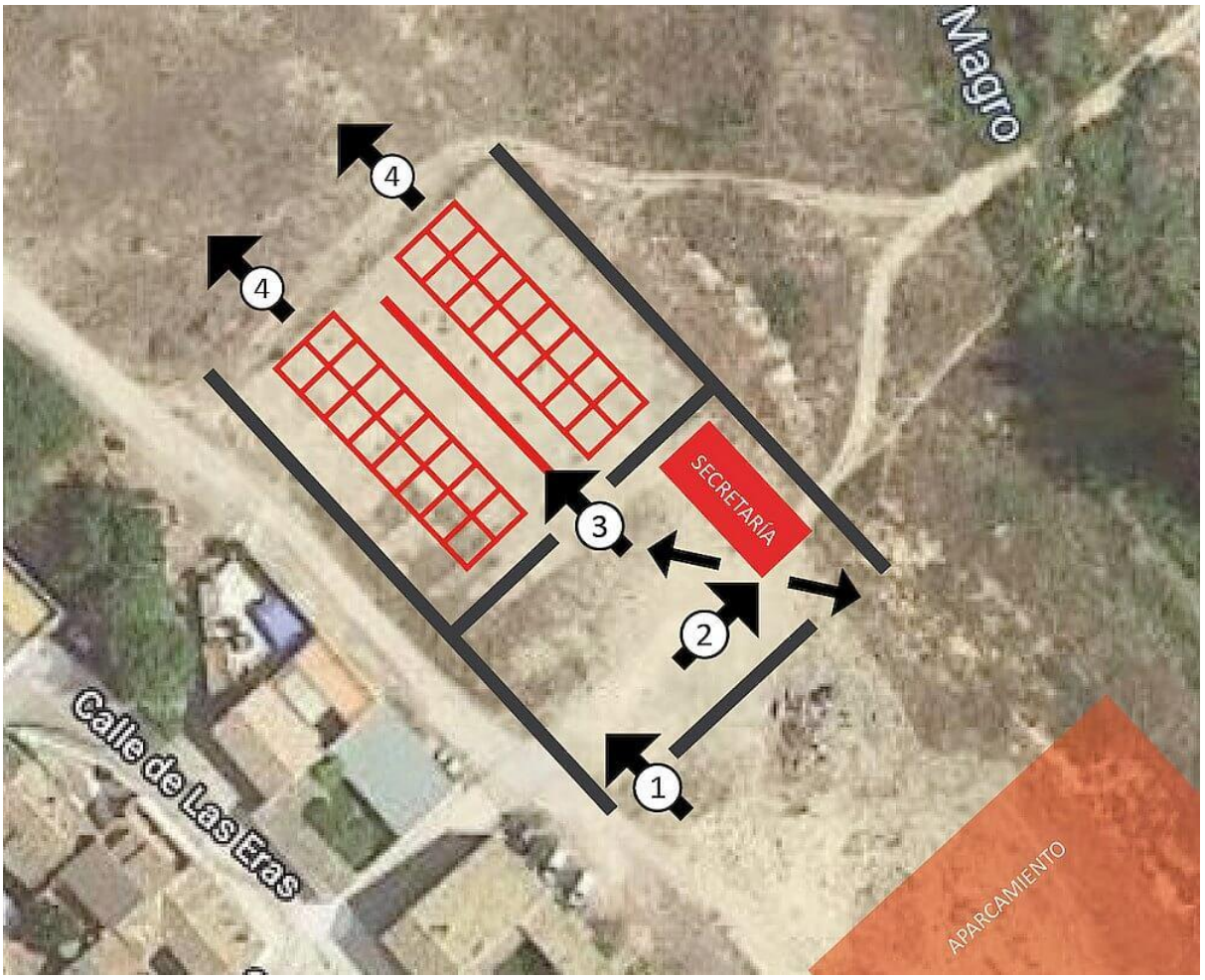

1. Una vez dejados los vehículos en las zonas habilitadas por la organización, **un representante de cada equipo** deberá dirigirse al centro de competición para acreditarse, confirmar el teléfono de contacto del equipo, recoger las tarjetas electrónicas SPORTident (si procede) y precintos para la muñeca.

Al acceder al centro de competición se tomará el control de la temperatura y se desinfectarán las manos con gel hidroalcohólico.

Al completar este proceso se pondrá un cuño para certificar el paso por este punto en caso de tener que volver a tener que acceder al centro de competición. El uso de la mascarilla es obligatorio en todo momento en el recinto del centro de competición.

2. Una vez acreditado el equipo en la carpa de secretaría, el representante del equipo deberá, o bien salir del recinto del centro de competición o, dependiendo de su horario de salida, dirigirse al acceso de los boxes de salida junto con el resto de miembros del equipo.

3. En el acceso de los participantes a los boxes de salida, se realizará una nueva toma de control de temperatura y se entregará el mapa de la prueba enrollado. Siguiendo las

indicaciones de la organización cada equipo estará dispuesto en un espacio acotado del que no podrá salir hasta que se de la salida.
Cuando falten 10 minutos para la salida, los equipos podrán abrir los mapas y planificar su estrategia.
El acceso a los boxes se abrirá únicamente 30 minutos antes de la salida establecida para cada grupo.

4. Una vez dada la salida de cada categoría, los equipos deberán despejar la zona de los boxes, de forma que otros equipos puedan entrar y dirigirse al triángulo de salida.

Tras pasar por el triángulo de salida, los corredores podrán quitarse la mascarilla.

CATEGORÍA	ENTRADA BOXES	APERTURA MAPAS	SALIDA
Superveteranos Open 6 horas	**10:00**	**10:20**	**10:30**
Veteranos	**10:15**	**10:35**	**10:45**
Absolutos	**10:30**	**10:50**	**11:00**
Open 3 horas	**11:00**	**11:20**	**11:30**

Meta BeRogaine 3.0

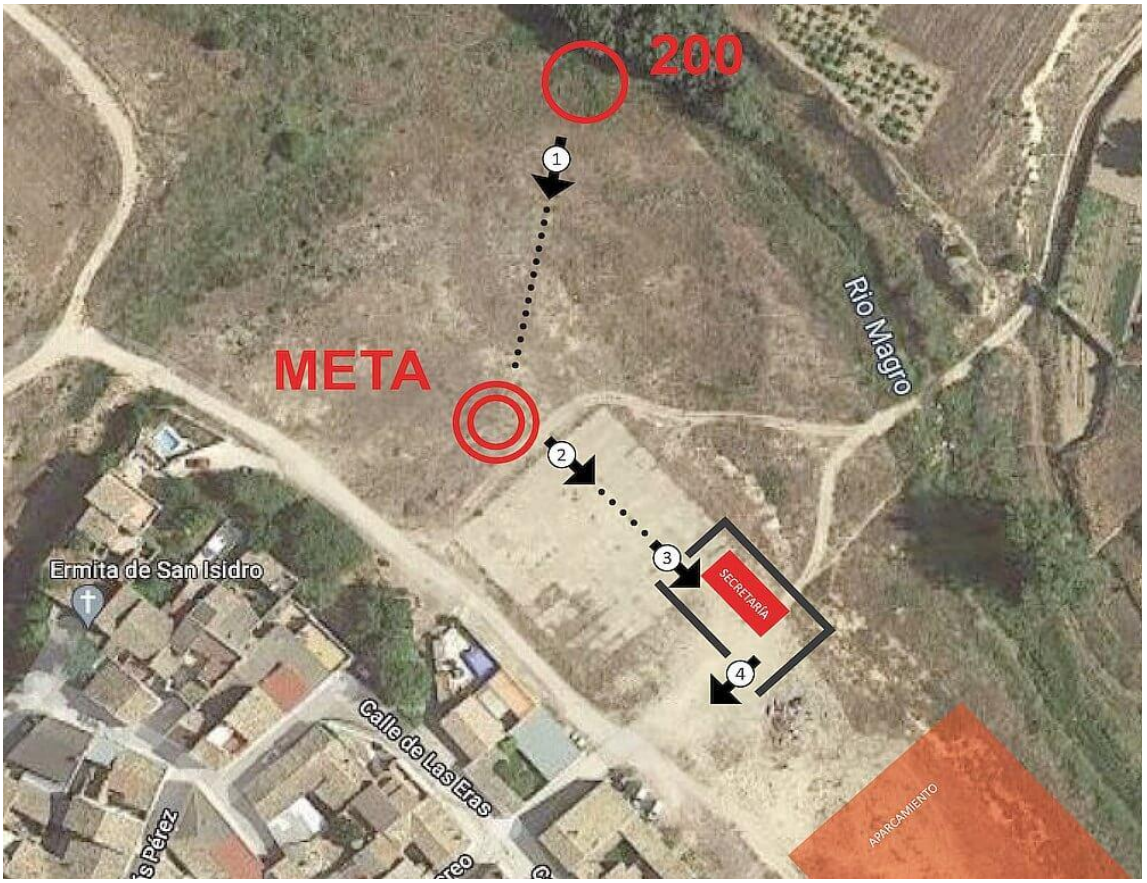

BeRogaine 3.0

22 de mayo

S.D. Correcaminos Orientación



👉 Por motivos sanitarios se ha colocado una baliza 200 con puntuación de 1 punto, de forma que anime a todos los equipos a entrar en meta en una dirección.
Esta baliza se situará en su lugar una vez se den todas las salidas del BeRogaine.

1. Antes de dirigirse a meta se recomienda el paso por la baliza 200.

2. Una vez picada la baliza de meta, todos los miembros del equipo deberán **ponerse la mascarilla** y dirigirse inmediatamente al centro de competición que encontrareis convenientemente marcado.

3. Siempre manteniendo las distancias de seguridad se procederá a la descarga del SPORTident, recogida de parciales y la devolución de las pinzas si procede, antes de abandonar el recinto.

4. Una vez completado este proceso se recomienda evitar aglomeraciones y corrillos, así como abstenerse de acercarse a la meta o al centro de competición.

Prohibido cruzar o circular por la carretera ❌🛣️

Nota importante. El mapa de la prueba queda atravesado por dos carreteras, marcadas en el plano con una línea magenta (símbolo 708).

Queda prohibido circular o cruzar la carretera salvo por los pasos subterráneos marcados en el plano. Si se comprueba que algún miembro del equipo circula o atraviesa la carretera, su equipo quedará descalificado.

Teléfonos de emergencia 🚨

Durante el proceso de registro en secretaría, el representante del equipo deberá facilitar un **teléfono de contacto del equipo** que deberá llevarse en carrera, estar con la **batería cargada** y ser **usado solo en caso de emergencia**.

En el plano tendréis impresos los teléfonos de contacto con la organización en caso de ser necesario.

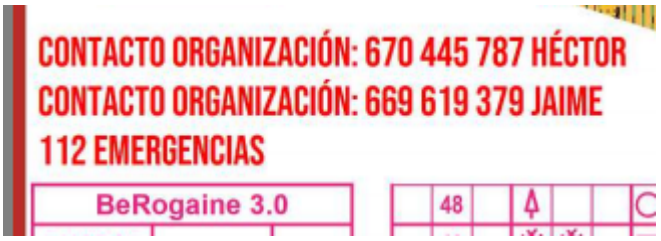

Sistema de cronometraje ⏱️

Todas las categorías oficiales del BeRogaine y el Open de 6 horas tienen **74 controles en el mapa**, por lo que deberá tenerse en cuenta la capacidad de las tarjetas SPORTident de todos los miembros del equipo.
⚠️ Solamente los modelos 10, 11 o SIAC tienen capacidad para poder picar todos los controles.

Descripciones de control 📃

Debido al protocolo COVID, la descripción de controles solo estará impresa en el mapa.

En los siguientes enlaces podéis encontrar las descripciones de controles del BeRogaine 3.0 para que podáis descargarlas e imprimirlas.

👉 Descripción de controles 6 horas con texto - Categorías federadas y Open largo
👉 Descripción de controles 6 horas sin texto, formato A4 para imprimir y recortar - Categorías federadas y Open largo
👉 Descripción de controles Open 3 horas con texto

BeRogaine 3.0

22 de mayo

S.D. Correcaminos Orientación

Previsión meteorológica e hidratación ☀️🥵

La previsión meteorológica para el sábado a día de hoy, es de tiempo soleado con algunas nubes y temperaturas máximas en torno a los 23-25 grados.

Aunque finalmente hemos situado 3 avituallamientos en el mapa, desde la organización os recomendamos que no escatiméis en cargar líquido en la salida.

Cartografía somera zona noroeste 🗺️

Se recuerda que la zona noroeste del mapa se caracteriza por la combinación de zonas de cultivos de secano, cereales, viñedos y algún frutal con manchas de bosque en las que generalmente hay más densidad de monte bajo que en la parte del mapa original.

Esta parte no cuenta con el mismo nivel de detalle en la vegetación que la parte este del mapa, siendo un mapa más tipo rogaine que no un típico mapa de orientación a pie.

BeRogaine 3.0

22 de mayo

Organizadores ⚒️

Club Esportiu Aventura Verd3

S.D. Correcaminos Orientación

Federación Española de Orientación

FEDOCV

Patrocinadores y colaboradores 🤝

PAC • CV
PROGRAMA APOYO COMPETICIONES DEPORTIVAS COMUNITAT VALENCIANA

Un proyecto impulsado por:
FUNDACIÓN TRINIDAD ALFONSO
ESPAÑA COMITÉ OLÍMPICO ESPAÑOL
Comunitat Valenciana COMUNITAT DE L'ESPORT

M.I. AYUNTAMIENTO DE REQUENA

LEONIA SPORT www.leonia.es

CALVESTRA CENTRO DE OCIO Y TURISMO RURAL

AGUA MINERAL SAN BENEDETTO