Un desafío en la naturaleza para todas las edades

ORIENTAVENTURA

BOLETÍN FINAL

REQUENA 2021

22 de mayo

BeRogaine 3.0, Liga Española de Rogaine 2021

23 de mayo

VI Trofeo Ciudad de Requena, Campeonato Autonómico de Media Distancia

S.D Correcaminos Orientación

PAC • CV
PROGRAMA APOYO COMPETICIONES DEPORTIVAS COMUNITAT VALENCIANA

Un proyecto impulsado por: FUNDACIÓN TRINIDAD ALFONSO

Comunitat Valenciana COMUNITAT DE L'ESPORT

M.I Ayuntamiento de Requena

FEDOCU

LEONIA SPORT www.leonia.es

CSD Consejo Superior de Deportes

fed Federación Española de Orientación

Índice

Presentación . **3**

Información General . **4**
- Datos de contacto 📬 4
- El evento 🕛 4
- Normativa 📄 5
- Sistema de cronometraje ⏱️ 5

Localización . **5**

Programa . **6**

Inscripciones . **8**
- Periodos de inscripción 📝 8
- Categorías 👭 8
- Forma de pago 💳 9
- Cuotas de inscripción 👛 9

Protocolo COVID . **11**

Información técnica . **12**
- BeRogaine 3.0 - rogaine (sábado 22 de mayo) 12
- VI Trofeo Ciudad de Requena - distancia media (domingo 23 de mayo) 17

Servicios . **20**
- Zonas de parking, salida y meta 🅿️ 20
- Alojamiento 🛏️ y restauración 🍽️ 20
- Transporte 🚙 21

Comité organizador ⚒️ **22**

Organizadores . **23**

Patrocinadores y colaboradores . **23**

Presentación

El Orientaventura Requena 2021 es un fin de semana de orientación, deporte, familia, ocio y naturaleza que organizan en Requena los días 22 y 23 de mayo de 2021 el Club Esportiu Aventura Verd 3 (en adelante Verd3), la SD Correcaminos y el Ayuntamiento de Requena, al amparo de la Federación de Orientación de la Comunidad Valenciana (en adelante FEDOCV) y la Federación Española de Orientación (en adelante FEDO).

Gracias a la sinergia entre la SD Correcaminos, que desde el año 1997 tiene en Requena un papel histórico en la organización de eventos, y el club Verd3, se sigue apostando un año más por la organización de un gran evento deportivo en esta comarca tan hospitalaria con nuestro deporte.

Este año, además de seguir dándole continuidad al **Trofeo de Orientación Ciudad de Requena** en su VI edición, se le sumará el **BeRogaine 3.0**, valedera para la Liga Española de Rogaine **2021**, reuniendo, de este modo, tanto a orientadores venidos de todo el territorio nacional, como participantes amateurs y familias dispuestas a practicar el deporte de la orientación mientras disfrutan de la naturaleza.

Te invitamos a participar en este fin de semana de diversión y deporte, desconecta de la rutina diaria como tu prefieras: solo o en compañía de tu familia y amigos.

Orientaventura Requena 2021

22 y 23 de mayo

Información General

Datos de contacto 📬

- Página web: https://www.verd3.org/eventos-v3/orientaventura-requena-2021/
- Facebook: https://www.facebook.com/OrientaventuraRequena2021
- Instagram: https://www.instagram.com/clubaventuraverd3/
- Email: trofeov3@gmail.com

El evento 🧭

Este evento deportivo lo forman dos competiciones para todos los públicos:

Sábado 22 mayo BeRogaine 3.0

2ª Prueba Liga Nacional de Rogaine (orientación por equipos) en la zona de “Hortunas y La Portera” en Requena.

Prueba de orientación por equipos, en el que sus participantes (de entre 2 y 5 componentes) deberán desplazarse a pie para conseguir la máxima puntuación posible, pasando por las balizas marcadas en el mapa, sin un orden determinado y en un tiempo máximo de 6 o 3 horas según la categoría.

Domingo 23 mayo VI Trofeo Ciudad de Requena

5ª Prueba de orientación de la Liga de la Comunidad Valenciana en la zona de “El Telégrafo” en Requena.

Carrera de orientación en la que los participantes deberán completar de manera individual un recorrido establecido pasando por las distintas balizas con la única ayuda de un mapa y una brújula. Esta carrera será Campeonato Autonómico de Orientación de Media Distancia 2021.

Normativa 📄

La organización cumplirá la normativa de la FEDO y FEDOCV de la temporada vigente:

- Normativa FEDO - Normas de la Liga Española de Rogaine.
- Normativa FEDOCV - Reglamento Campeonatos Autonómicos FEDOCV.

Sistema de cronometraje ⏱️

Para todas las pruebas del Orientaventura Requena 2021 se utilizará el sistema de cronometraje SPORTident, mediante el cual el deportista puede utilizar la tarjeta electrónica para el registro de paso en cada control. La organización alquilará tarjetas SIAC.

⚠️ **Todas las categorías oficiales del BeRogaine y el Open de 6 horas tiene 74 controles en el mapa, por lo que deberían usar tarjetas SI 10, 11 o SIAC**.

Localización

BeRogaine 3.0: Hortunas y La Portera

Hortunas es una pedanía de Requena. Se encuentra a unos 16 kilómetros de Requena, en la carretera CV-429 que une La Portera con Yátova. El río Magro bordea la población en un amplio arco.

Sus vecinos y visitantes se han beneficiado indudablemente del gran cambio en la calidad de las aguas de este río, gracias a la implantación de las sucesivas depuradoras de la comarca Requena-Utiel.

La Portera es también una pedanía de Requena, situada a unos 12 kilómetros de Requena en la carretera N-330.

La Portera debe su nombre a una casa de labor, propiedad de un señor que solo tenía una hija. Esta entró como religiosa en el convento de las Agustinas de Requena, a las que legó como dote dicha casa de labor. La nueva monja ocupó el cargo de portera y siguió administrando la finca.

La principal actividad económica de La Portera es la viticultura.

VI Trofeo Ciudad de Requena: El Telégrafo (Requena)

Esta zona prácticamente pegada a la población de Requena tiene su nombre debido a la torre de telegrafía óptica del Cerro de la Atalaya.

Era una torre que formaba parte de la línea de telegrafía óptica que a mediados del siglo XIX conectaba Madrid con Valencia.

Orientaventura Requena 2021

22 y 23 de mayo

S.D. Correcaminos Orientación

▶️ Mapa general (Google Maps) 🔗

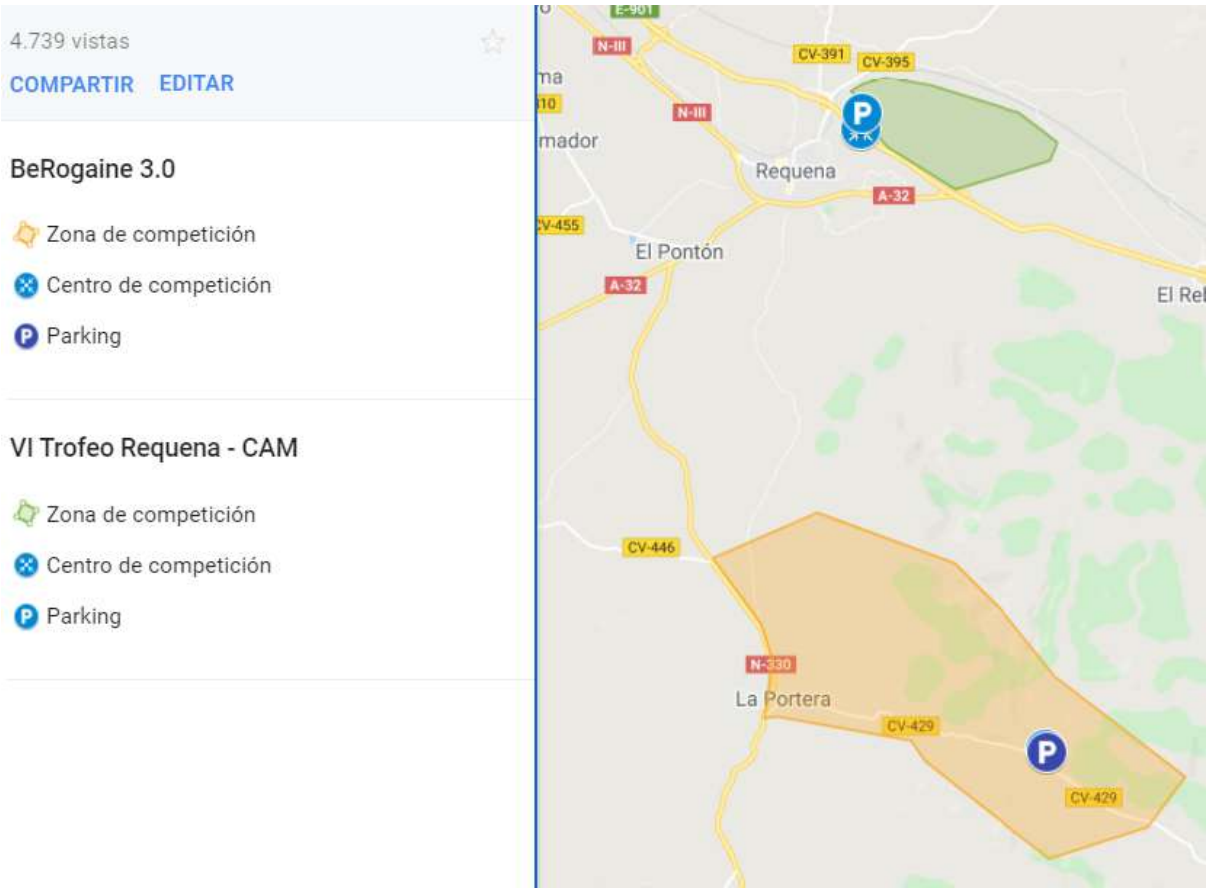

Orientaventura Requena 2021

22 y 23 de mayo

S.D. Correcaminos Orientación

Programa

Sábado, 22 de mayo - BeRogaine 3.0

08:30	Apertura Centro de Información y Recepción en la zona de competición (Hortunas)
10:00	Charla pre-competición BeRogaine
10:30	Salida escalonada equipos BeRogaine 6 horas*
11:30	Salida escalonada equipos BeRogaine 3 horas*
14:30	Llegada sin penalización 3 horas*
15:00	Cierre de meta prueba 3 horas*
16:30	Llegada sin penalización 6 horas*
17:15	Cierre de meta prueba 6 horas*

***La semana previa a la competición se enviará por correo electrónico el protocolo de salidas y meta detallado**.

Domingo, 23 de mayo - VI Trofeo Ciudad de Requena

08:30	Apertura del Centro de Información y Recepción en la zona de competición (El Telégrafo)
10:00	Salida de los primeros corredores de la carrera de media distancia.*
14:00	Cierre de meta.*

***La semana previa a la competición se enviará por correo electrónico el protocolo de salidas y meta detallado**.

Orientaventura Requena 2021

22 y 23 de mayo

S.D. Correcaminos Orientación

Inscripciones

Todas las inscripciones se realizarán a través de la plataforma SICO:

- BeRogaine 3.0 (sábado 22): https://sico.fedo.org/carrera.php?id=20160805
- VI Trofeo Ciudad Requena (domingo 23): https://sico.fedo.org/carrera.php?id=20160808

¿Te suena a chino esto de la plataforma SICO 🈶? Si es así, te hemos preparado un tutorial para que puedas seguir todos los pasos para inscribirte. 🔃🔃

🔗 **ENLACE TUTORIAL SICO**

⚠️ No se admitirán inscripciones el día de la prueba.

🔗 ***¿QUIERES PARTICIPAR Y NO TIENES EQUIPO***? Te ayudamos a que encuentres compañeros. Para ello rellena este formulario antes del viernes 14 y os pondremos en contacto para que forméis vuestros equipos.

Periodos de inscripción 📝

Cierre de inscripciones BeRogaine 3.0 (sábado 22)	Domingo 16/05/2021 a las 23:59
Cierre de inscripciones VI Trofeo Ciudad Requena (domingo 23)	Martes 18/05/2021 a las 23:59

Categorías 👭

BeRogaine 3.0 (sábado 22)

Oficiales	Categorías oficiales de la Liga Española de Rogaine. Prueba de 6 horas
Open Corto	Prueba de 3 horas. Sin límite de edad.
Open Largo	Prueba de 6 horas. Sin límite de edad.

VI Trofeo Ciudad de Requena (domingo 23)

Oficiales	Categorías oficiales de la LACV
Amarillo	Iniciación < de 16 años. Nivel fácil, iniciación niños, pueden participar con licencia o sin licencia, niños acompañados menores de 16 años.
Naranja	Nivel fácil, iniciación adultos, no hace falta estar federado.
Rojo	Nivel medio, open adultos, no hace falta estar federado.

Forma de pago 💳

Para realizar el pago de la inscripción sólo será posible a través de tu **tarjeta de crédito/débito** cuando tramites tu inscripción en el sistema SICO. Es la opción más cómoda, tanto para ti, como para la organización.

Cuotas de inscripción 👛

BeRogaine 3.0 (sábado 22)

CUOTAS DE INSCRIPCIÓN (Por persona)			
Categorías	Federados	No Federados	Extranjeros No Federados
Absoluta	20 €	25 €	25 €
Veteranos	20 €	25 €	25 €
Super Veteranos	15 €	20 €	20 €
Junior	15 €	20 €	20 €
Open Corto	10 €	15 €	15 €
Open Largo	10 €	15 €	15 €

- El alquiler de la tarjeta SportIdent (chip de cronometraje) será de 3€ adicionales. Se deberá dejar una fianza de 30€ o el DNI en el momento de recogerla.
- Los equipos estarán formados por 2, 3, 4 ó 5 personas.

Orientaventura Requena 2021

22 y 23 de mayo

VI Trofeo Ciudad de Requena (domingo 23)

CUOTAS DE INSCRIPCIÓN			
Categorías	Edad	Con licencia	Sin licencia (Incluye licencia de día)
Oficiales de la LACV	8-20	2 €	5 €
	Mayores 21	7 €	10 €
Promoción	Amarillo	2 €	5 €
	Naranja	7 €	10 €
	Rojo	7 €	10 €

- Cumple la edad en el año 2021
- Para categorías oficiales de 8-20 y categorías de promoción con licencia escolar: 0€*
- El alquiler de la tarjeta SportIdent (chip de cronometraje) será de 3€ adicionales. Se deberá dejar una fianza de 30€ o el DNI en el momento de recogerla.

⚠️ La prueba del domingo 23 forma parte de los **Juegos Deportivos Escolares**. Aquellos deportistas en edad escolar y con licencia escolar tramitada tendrán inscripción gratuita, siempre y cuando el marco legal lo permita.

CANCELACIÓN DEL EVENTO

⚠️ En caso de que las pruebas sean **suspendidas por motivos sanitarios**, los participantes podrán mantener la inscripción siempre y cuando esta sea aplazada a otras fechas que permitan su celebración.

Sin embargo, tanto si son canceladas como si el participante no quiere mantener la inscripción, en caso de aplazamiento descrito en el párrafo anterior, la organización devolverá íntegramente la inscripción siempre que sea comunicado al correo de la prueba.

Protocolo COVID

La organización del Orientaventura Requena 2021 seguirá en todo momento los protocolos COVID establecidos por las autoridades sanitarias y deportivas:

▶️ Protocolo COVID FEDO 🔗
▶️ Protocolo COVID FEDOCV 🔗

😷 Se recuerda que el **uso de la mascarilla es obligatorio en todo momento**, solo podrá retirarse desde el momento en que se pase por el triángulo de salida hasta justo en el momento picar la baliza de meta.

Es muy importante que la **mascarilla se guarde en algún bolsillo, bolsa, mochila** durante la carrera y nunca se deje colgando o puesta en el brazo. Así evitaremos tener el bosque lleno de mascarillas, además de controles.

🌡️ Existirán **controles de temperatura** a los participantes de forma que se les habilite el acceso a los mismos a la zona de competición.

⚠️ Todos los participantes deberán cumplimentar la **Acreditación Online** enviada por correo para poder participar antes del **viernes 21 de mayo a las 19h**. Todo aquel que no lo haga no podrá tomar la salida. Aquel que participe en ambas pruebas deberá cumplimentar ambas acreditaciones.

👋 Una vez hayáis **finalizado la competición** y recogido vuestros tiempos parciales, habrá que **abandonar la zona de competición**, evitando en todo momento las aglomeraciones de varias personas.

Información técnica

BeRogaine 3.0 - rogaine (sábado 22 de mayo)

El mapa que va a ser utilizado en la carrera del BeRogaine 3.0 es una ampliación del mapa de Hortunas realizado en abril y mayo del 2018 por los cartógrafos Rui Antunes y José Batista. El mapa original tiene una extensión aproximada de unos 10 km cuadrados, creado a una escala de 1:15000 y con una equidistancia de 5 metros entre curvas de nivel siguiendo la normativa ISOM 2017.

Este mapa fue usado en el V Trofeo Ciudad de Requena la prueba de liga nacional de orientación a pie los días 6 y 7 de abril del 2019.

El mapa original se extiende desde el núcleo urbano de la pedanía de Hortunas hacia el noroeste. La zona combina una pequeña meseta con un bosque típico del mediterráneo interior, de muy buena penetrabilidad, con muchos detalles de vegetación que exigirán un constante contacto con el mapa, con zonas de vaguadas y cortados rodeando la meseta central, que añadirán un componente más físico a la carrera.

La ampliación del mapa original ha sido digitalizada durante el invierno del 2020/2021 y el trabajo de campo durante los meses previos a la celebración de la prueba. El mapa se extiende hacia el oeste hasta la pedanía de La Portera y hacia el norte hasta igualar el mapa original duplicando la extensión del mapa original. Parte del mapa fue usado en la edición del BeRogaine 2.0.

La extensión del mapa se caracteriza por la combinación de zonas de cultivos de secano, cereales, viñedos y algún frutal con manchas de bosque en las que generalmente hay más densidad de monte bajo que en la parte del mapa original.

Esta parte no cuenta con el mismo nivel de detalle en la vegetación que la parte este del mapa, siendo una mapa más tipo rogaine que no un típico mapa de orientación a pie. Las distancias existentes entre las masas boscosas y la extensa red de caminos en la parte oeste primará la correcta planificación de la estrategia y permitirá una orientación más somera, añadiendo un componente más físico que técnico al global de la carrera.

Orientaventura Requena 2021

22 y 23 de mayo

Ubicación: La Portera - Hortunas

Mapa: Hortunas / La Portera

Cartógrafos: Rui Antunes / Jose Batista / David Cavero

Fecha cartografiado: mayo 2018, revisión y ampliación 2021

Trazador: David Cavero

Norma: ISOM 2017

Procedimiento salidas: Agrupación por categorías

Terreno. El mapa cuenta de dos zonas claramente diferenciadas: la parte este perteneciente al mapa Hortunas, utilizado en la prueba de Liga Nacional de 2019, que es aproximadamente un 60% del plano es terreno forestal con desniveles y penetrabilidad de bosque muy variable.

🗺️ Mapa de Hortunas, usado en la Liga Nacional de 2019

📷 En este enlace podéis ver imágenes del terreno de competición

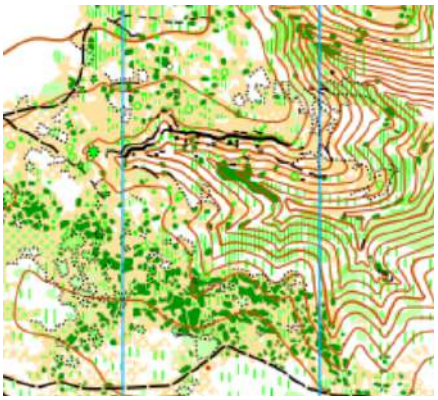

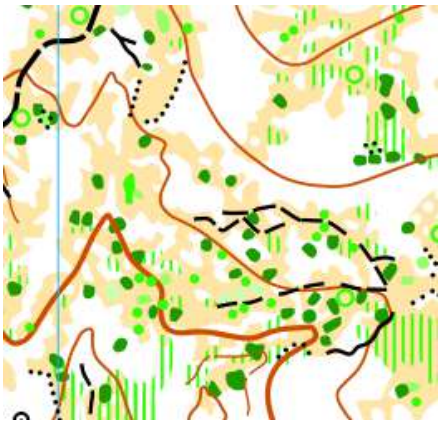

La parte oeste del mapa alterna zonas de cultivo y de monte con una amplia red de caminos.

Orientaventura Requena 2021

22 y 23 de mayo

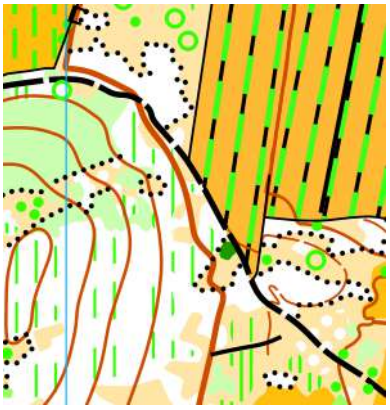

Escala del mapa 1:15.000 para todas las categorías, formato A3, excepto para Open 3 horas que será también un A3 pero en escala 1:10.000.

⚠️ Debido a la cantidad de detalle que contiene el mapa puede ser útil el uso de lupa para mejorar la lectura en las zonas próximas a los controles.

Nota importante. El plano de la prueba queda atravesado por dos carreteras, marcadas en el plano con una línea magenta (símbolo 708). **Queda prohibido circular por ellas o cruzar la carretera salvo por los pasos subterráneos marcados en el plano. Si se comprueba que algún miembro del equipo circula o atraviesa la carretera, su equipo quedará descalificado**.

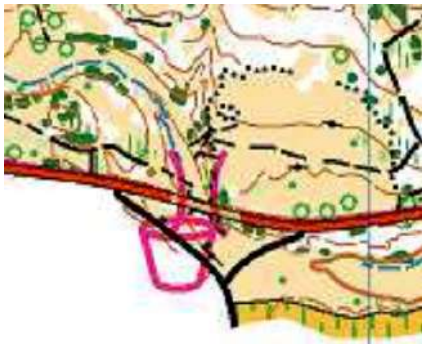

COMENTARIOS DEL TRAZADOR

El plano de Hortunas se compone de 3 partes diferenciadas:

1- La parte este comprende la parte cercana a Hortunas. Cubierta por pinos y con mucho desnivel no permite una velocidad de carrera elevada.

2- La parte central cubierta por pinos presenta desniveles más moderados y permite una velocidad de carrera mucho mayor, pero a su vez muchos de los controles tienen una complejidad técnica mayor.

3- La parte oeste es la parte de plano nueva. Combina una mezcla de zona de cultivo con zona forestal, permite una alta velocidad de carrera y en ella primará la elección de ruta.

CONTROLES

Hay 74 controles distribuidos por el plano para la carrera de 6 horas y 44 para la carrera de 3 horas. Su puntuación, que viene determinada por el número de la decena del control (**7**8 ▶️ 7 puntos, **12**3 ▶️ 12 puntos), varía según su dificultad técnica, su ubicación en el plano y la puntuación de los controles cercanos.

⚠️ Es muy difícil poder completar los controles en cualquier recorrido, por lo que la elección de ruta y el descarte de controles complicados o de baja puntuación puede ser determinante para la consecución de la mayor cantidad de puntos.

👉 Por motivos sanitarios se ha preparado una baliza 200 con puntuación de 1 punto, de forma que anime a todos los equipos a entrar en meta en una dirección.

Esta baliza se situará en su lugar una vez se den todas las salidas del BeRogaine.



⚠️ La descripción de controles del BeRogaine se enviará por correo la semana previa a la competición y también se colgará en la página web del evento.

SÍMBOLOS ESPECIALES

Se han utilizado dos símbolos especiales en el plano del Rogaine:

Uno el 708, que es una línea magenta que indica que no se puede circular ni cruzar por la carretera.

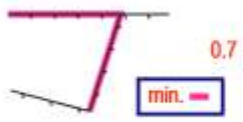

708 Paso prohibido
Una línea que está prohibido cruzar.
Un elemento definido por este símbolo no se debe cruzar en ningún sentido.
Longitud mínima: 1 mm (longitud real 15 m).
Color: magenta.

El otro es el de viñedo emparrado, en el que el color negro entre las rayas verdes, que lo diferencia del viñedo en vaso que sólo tiene rayas verdes, indica el sentido de colocación de los alambres. Esas viñas sólo se pueden cruzar circulando en paralelo a las líneas negras.

MATERIAL OBLIGATORIO

Por participante: Tarjeta SportIdent precintada, mochila, silbato, linterna frontal con pilas y en estado de funcionamiento, comida energética para el día y recipiente con al menos 1 litro de agua (en la salida).

💧 La organización recomienda tener un recipiente / bolsa de hidratación con 1,5 litros, debido a las posibles altas temperaturas .

Por equipo: Teléfono móvil, cobertura isotérmica de emergencia y un botiquín de urgencia, al menos contendrá: desinfectante, antihistamínico, antiinflamatorio, analgésico y apósitos para cubrir heridas.

⚠️ Aunque debido al protocolo COVID no se realizará control de material en la salida, en cualquier momento la organización podrá realizar un control de material específico.

ENTREGA DE TROFEOS

Se recuerda que debido al protocolo COVID no se realizará entrega de trofeos.

INFORMACIÓN Y RESULTADOS

Se recuerda que debido al protocolo COVID, no se publicará información o resultados en el área de competición. Toda la información podrá consultarse de forma on-line.

Orientaventura Requena 2021

22 y 23 de mayo

VI Trofeo Ciudad de Requena - distancia media (domingo 23 de mayo)

El Campeonato Autonómico de Media Distancia se correrá en el mapa de El Telégrafo (Requena) cartografiado por Juan Francisco Sánchez en febrero del 2020, con una escala de 1:10000 y una equidistancia de 5 metros entre las curvas de nivel. La zona de carrera ha sido revisada durante los meses previos a la fecha de la competición.

La zona de carrera alterna áreas de cultivos de secano con multitud de pequeñas vaguadas y detalles de curva de nivel. En general la vegetación existente permite una buena penetrabilidad, pero la velocidad de carrera no será elevada debido a la gran profusión de vaguadas, que combinado a los continuos cambios de dirección existentes en los trazados exigirá el continuo contacto con el mapa y máxima concentración durante la carrera.

Esta carrera será Campeonato Autonómico de Orientación de Media Distancia 2021.

Ubicación: Requena (2 km al Noreste de Requena)
Mapa: El Telégrafo
Cartógrafo: Juan Francisco Sanchez
Fecha cartografiado: Febrero 2020
Trazador: David Cavero
Norma: ISOM 2017
Procedimiento salida: hora de salida preasignada, salvo en categorías open
Escala: según categoría

Orientaventura Requena 2021

22 y 23 de mayo

Equidistancia: 5 metros

📷 En este enlace podéis ver imágenes del terreno de competición

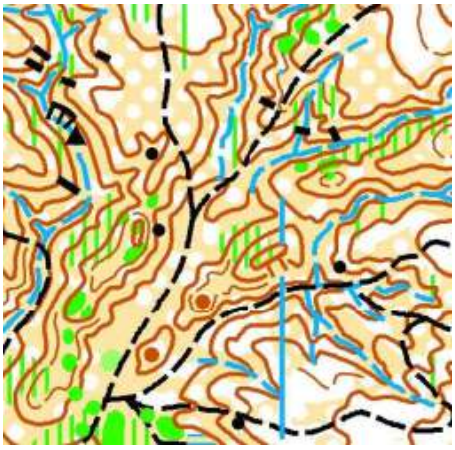

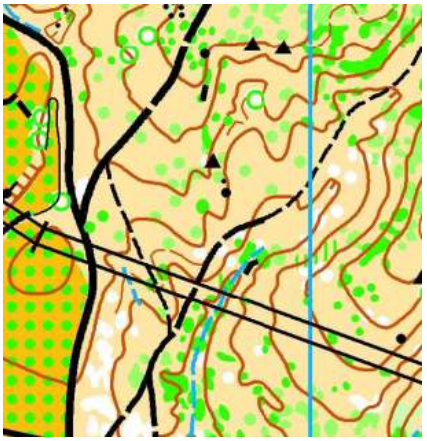

DISTANCIAS Y DESNIVELES

CATEGORIA	DISTANCIA (KM)	DESNIVEL (M)
ME	3,7	200
FE / M35	3,5	190
M20 / M21A	3,5	185
M18 / M45	3,5	160
M55 / M21B / M16	3,1	145
F20 / F35 / F21A	2,9	115
F45 / F21B / F18	3,0	110
M14 / F16	2,7	140
F55 / F65 / M65	2,5	115
F14	2,4	90
F12 / M12	2,0	80
ROJO	2,5	150
NARANJA	2,4	105
AMARILLO	2,1	95

⚠️ Se recuerda que debido al protocolo COVID, no se ofrecerá descripciones de control sueltas el día de la prueba, solamente irán impresas en el mapa.

La descripción de controles de la prueba se enviará por correo la semana previa a la competición y también se colgará en la página web del evento.

ESCALAS MAPAS

Siguiendo las recomendaciones de la normativa de FEDOCV, las escalas son las siguientes:

-1:5.000 Para las categorías M12/F12 y amarillo.

-1:7.500 Para las categorías M14/F14,M55/F55, M65/F65 y naranja.

-1:10.000 Para el resto de categorías.

COMENTARIOS DEL TRAZADOR

El mapa del Telégrafo tiene **grandes desniveles y abundante vegetación baja**, con muchas ramas caídas en el fondo de las vaguadas que ralentizan mucho la velocidad de carrera. Será importante en el tiempo de carrera, la elección de ruta y la lectura fina en la zona cercana a los controles.

ENTREGA DE TROFEOS

Se recuerda que debido al protocolo COVID no se realizará entrega de trofeos.

INFORMACIÓN Y RESULTADOS

Se recuerda que debido al protocolo COVID, no se publicará información o resultados en el área de competición. Toda la información podrá consultarse de forma on-line.

Servicios

Zonas de parking, salida y meta 🅿️

Se encuentran dentro del área de competición, a una distancia conveniente del centro de recepción e información.

⚠️🦠 Se recuerda que el uso de la mascarilla es obligatorio en todo momento, solo podrá retirarse desde el momento en que se pase por el triángulo de salida hasta justo después de picar la baliza de meta.
No se permitirá llevar la mascarilla

Estas zonas están situadas cada día de la competición en un lugar diferente, tal y como se puede ver en los mapas de detalle de abajo. ⤵️.

Sábado 22 - Hortunas	**Domingo 23 - El Telégrafo**

Alojamiento 🛏️ y restauración 🍽️

Requena y su término municipal 815 km^2 posee una amplia variedad de alojamientos y servicios cercanos al lugar de competición, camping, hoteles, albergues, etc. Información publicada en la web oficial de turismo de Requena.

Transporte 🚙

Requena dista 65 kilómetros de la ciudad de Valencia y está comunicada por medio de ferrocarril, autobuses y autovía.

La Autovía A-3 es el principal eje de comunicación y enlaza la Comunidad Valenciana con Castilla y Madrid.

La N-332 conduce a Albacete y al sur de España. La N-330 que nace en Murcia pasa por Almansa y une Requena con Teruel, Zaragoza y Francia.

FERROCARRIL Y ALTA VELOCIDAD "AVE"

Además de la estación de media distancia situada en la misma población de Requena, existe la estación de ferrocarril alta velocidad AVE que permite unir Requena con Valencia en 20 minutos y Madrid en 85 minutos. Existe estación de ferrocarril, que une Requena con Valencia, Cuenca, Ciudad Real, Albacete y Madrid.

La zona de competición está situada a 10 km de Utiel y a 14 km. de la estación del tren AVE (Madrid-Valencia) en Hortunas al pie de la Mazorra montículo con vestigios de la época ibérica y del pico del Remedio de 1306 m de altitud, cima de la comarca y máxima altura de la Sierra del Negrete, lindando en un grato paraje rodeado de densos pinares con el Santuario y Ermita de la Virgen del Remedio.

Comité organizador ⚒️

- **Director de la prueba**: Héctor Nebot Molmeneu
- **Director técnico**: Jaime Flández Moncholí
- **Secretaría**: Urko Martín Domínguez
- **Relaciones institucionales y permisos**: Ricardo Íñiguez
- **Seguridad COVID**: Isabel Fabado Guillén
- **Contacto FEDO-PAC Trinidad Alfonso / Tesorería** - Héctor Esteve Ibáñez
- **Cartografía y trazados**: David Cavero Montaner.
- **Responsable Equipo de campo**: José Cavero Montaner.
- **Diseño e imagen corporativa**: Víctor Mezquida del Campo.
- **Página web**: Tamara Moliner Morro.
- **Comunicación y redes sociales**: Norinda Forsat Serer.
- **Logística**: Noel Arraiz García.
- **Voluntariado**: Óscar Barberá García.
- **Gestión de la movilidad**: Daniel Morata Sánchez-Tarazaga.
- **Responsables de salida/meta**: Toni Torres Ferrer y Silvia Martos Martínez.
- **Avituallamientos**: Alexis Diago Benlloch.
- **Técnica responsable cronometraje**: Verónika Zevallos.
- **Juez Controlador FEDO**: Jesús Nieto Calvo.

Orientaventura Requena 2021

22 y 23 de mayo

Organizadores

Club Esportiu Aventura Verd3

S.D. Correcaminos Orientación

Federación Española de Orientación

FEDOCV

Patrocinadores y colaboradores

PAC • CV
PROGRAMA APOYO COMPETICIONES DEPORTIVAS COMUNITAT VALENCIANA

Un proyecto impulsado por:
FUNDACIÓN TRINIDAD ALFONSO
ESPAÑA COMITÉ OLÍMPICO ESPAÑOL
Comunitat Valenciana COMUNITAT DE L'ESPORT

M.I.AYUNTAMIENTO DE REQUENA

LEONIA SPORT www.leonia.es

CALVESTRA CENTRO DE OCIO Y TURISMO RURAL